



**КОМИТЕТ ИМУЩЕСТВЕННЫХ ОТНОШЕНИЙ  
АДМИНИСТРАЦИИ ПЕРМСКОГО МУНИЦИПАЛЬНОГО РАЙОНА**

**РЕШЕНИЕ**

о размещении объектов № 606

Пермский край  
Пермский район

21.07.2021

Комитет имущественных отношений администрации Пермского муниципального района разрешает Акционерному обществу «Газпром газораспределение Пермь» (ИНН 5902183841, ОГРН 2125902017723, почтовый адрес: 614000, г. Пермь, ул. Петропавловская, 43)

размещение объекта «газопровод давлением до 1,2 Мпа включительно, для размещения которого не требуется разрешение на строительство»

на землях государственная собственность на которые не разграничена

на срок 1 год с 21.07.2021 г. по 20.07.2022 г.

Местоположение: Пермский край, Пермский район, Култаевское с/п, с. Култаево, ул. Романа Кашина, к дому 13б.

Приложение: схема предполагаемых к использованию земель или части земельного участка.

Председатель комитета имущественных отношений администрации Пермского муниципального района



Г.В. Мюресов

(подпись, печать)

**Схема предполагаемых к использованию земель или части земельного участка**

Объект: Газопровод давлением до 1,2 Мпа включительно, для размещения которого не требуется разрешения на строительство

Местоположение: расположенным по адресу: Пермский край, Пермский район, Култаевское с/п. с. Култаево, ул. Романа Кашина, к дому 136  
 Площадь земель или части земельного участка, кв.м.: 1365

Категория земель: земли населенных пунктов

Вид разрешенного использования: -

Описание границ смежных землепользователей:

- От точки n1 до точки n3 - земельный участок с кадастровым номером 59:32:0680001:8873
- От точки n3 до точки n5 - земельный участок с кадастровым номером 59:32:0680001:10786
- От точки n5 до точки n8 - земли общего пользования
- От точки n8 до точки n10 - земельный участок с кадастровым номером 59:32:0680001:10786
- От точки n10 до точки n13 - земли общего пользования
- От точки n13 до точки n14 - земельный участок с кадастровым номером 59:32:0680001:4865
- От точки n14 до точки n16 - земли общего пользования
- От точки n16 до точки n19 - земельный участок с кадастровым номером 59:32:0680001:4865
- От точки n19 до точки n21 - земли общего пользования
- От точки n21 до точки n22 - земельный участок с кадастровым номером 59:32:0680001:4864
- От точки n22 до точки n25 - земельный участок с кадастровым номером 59:32:0680001:3115
- От точки n25 до точки n27 - земли общего пользования
- От точки n27 до точки n28 - земельный участок с кадастровым номером 59:32:0000000:12649
- От точки n28 до точки n1 - земли общего пользования









Каталог координат, м

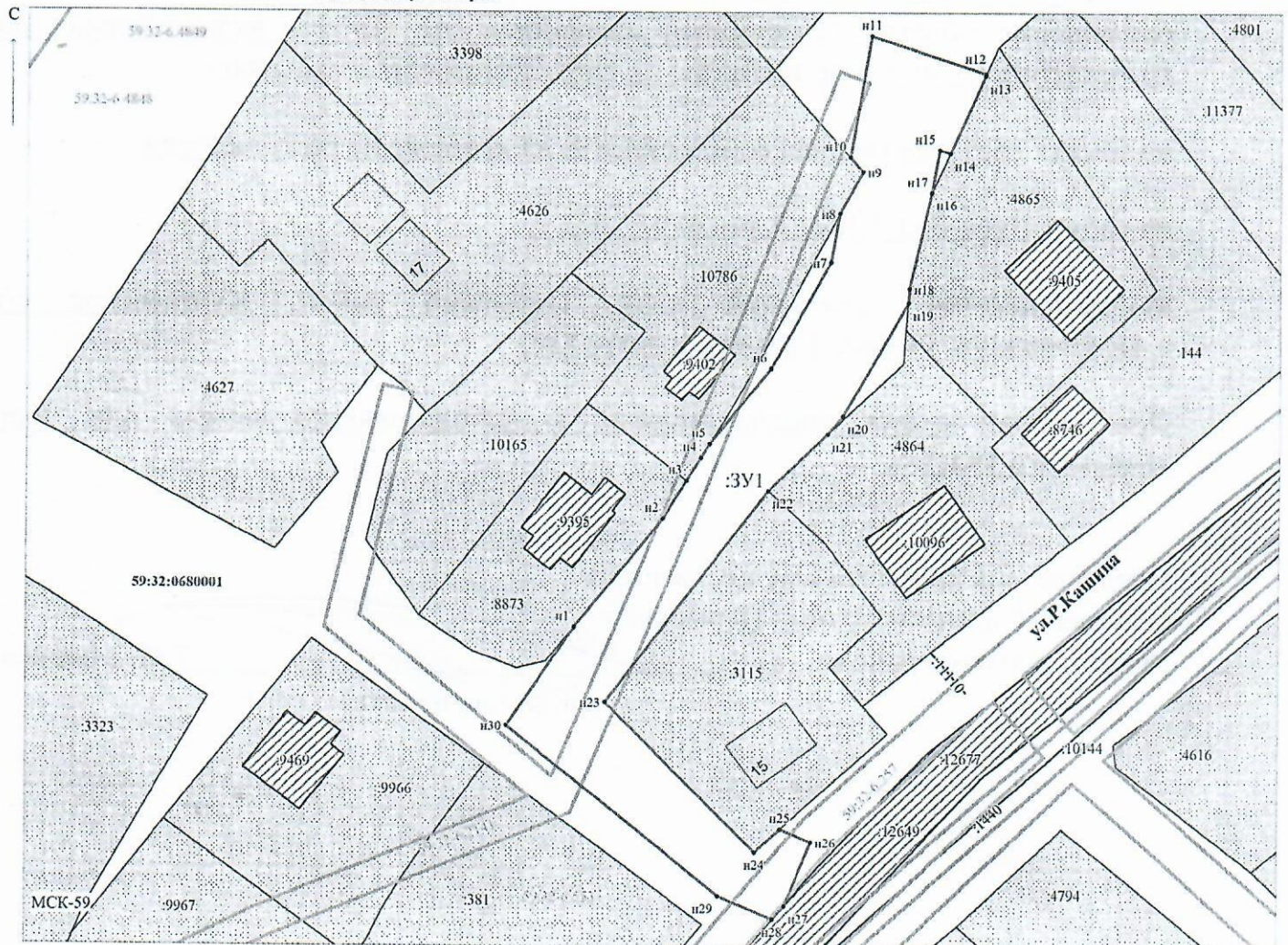
№ точки границы	X	Y
n1	505393.07	2214624.83
n2	505407.11	2214636.19
n3	505411.94	2214639.18
n4	505414.88	2214641.00
n5	505416.69	2214642.12
n6	505426.46	2214649.92
n7	505440.05	2214657.54
n8	505446.29	2214658.61
n9	505451.74	2214661.50
n10	505453.59	2214659.87
n11	505469.00	2214662.52
n12	505464.26	2214677.01
n13	505464.05	2214676.94
n14	505454.15	2214672.52
n15	505454.58	2214671.20

Каталог координат, м


№ точки границы	X	Y
n16	505449.04	2214670.25
n17	505448.98	2214670.22
n18	505436.72	2214667.44
n19	505434.98	2214667.31
n20	505420.30	2214659.08
n21	505417.93	2214657.19
n22	505410.68	2214649.67
n23	505383.54	2214628.86
n24	505364.08	2214648.17
n25	505367.08	2214651.44
n26	505365.41	2214655.41
n27	505357.22	2214651.97
n28	505355.53	2214650.50
n29	505358.48	2214643.50
n30	505380.42	2214616.24

**Условные обозначения:**

-  - предполагаемый участок земель, на которых планируется размещение объекта
-  - границы и номер земельного участка, сведения о которых внесены в ЕГРН
-  - границы и номер объекта капитального строительства, сведения о которых внесены в ЕГРН
-  - граница кадастрового квартала
-  - зоны с особыми условиями использования территории, сведения о которых внесены в ЕГРН
-  - обозначение запрашиваемого земельного участка
-  - характеристическая точка границ земель или части земельного участка
-  - номер кадастрового квартала



Масштаб 1:600

Заявитель:  / Егорошина И.В.  
 МП (подпись, расшифровка подписи)  
 (для юридических лиц и индивидуальных предпринимателей)